Mapa SITVA
Manual de aplicación

Contenido

1. Imagen corporativa
2. Tipografía
3. Áreas y proporciones
4. Tamaños

Imagen corporativa

La aplicación de los logos de las instituciones involucradas es de la siguiente manera: El Logo de SITVA (Sistema Integrado de Transporte del valle de Aburrá) debe ser el nuevo, y siempre debe aplicarse sobre blanco o 10% de negro. No se deberán alterar sus colores, su configuración, mucho menos su proporción.

Imagen corporativa

Los logos que acompañan cada sistema serán aquellos que se han dispuesto previamente por las instituciones a nivel competitivo. En el caso de Metroplús,se empleará el logo de aplicación vertical. Siempre debe aplicarse con su área perimetral de seguridad (borde blanco) justo en el espacio ocupado por las lineas (sistema de transporte que representa) el cual es un recuadro al 5% de negro. No se deberán alterar sus colores, su configuración, mucho menos su proporción.



Tipografía

La tipografía con la que se desarrolla el mapa del SITVA es Corbel, diseñada por Jeremy Tankard en 2005 la cual e de rápida lectura y visibilidad.

ABCDEFGHIJKLMNOPQRSTUVWXYZ
abcdefghijklmnopqrstuvwxyz
abcdefghijklmnopqrstuvwxyz
abcdefghijklmnopqrstuvwxyz
0123456789

No deberá ser reemplazada, ya que altera la diagramación del mapa y puede causar problemas en la comprensión y lectura del infográfico.

Áreas y Proporciones

Área de Leyenda.
Esta contiene toda la información necesaria para ampliar el contenido del Mapa.
La información se diagrama a la izquierda y la imagen corporativa a la derecha.

Área de Mapa.
Esta contiene el Mapa del SITVA, el cual siempre deberá estar en **fondo blanco**, centrado, diagramado verticalmente, de manera que Niquía siempre esté en la parte superior del Mapa.

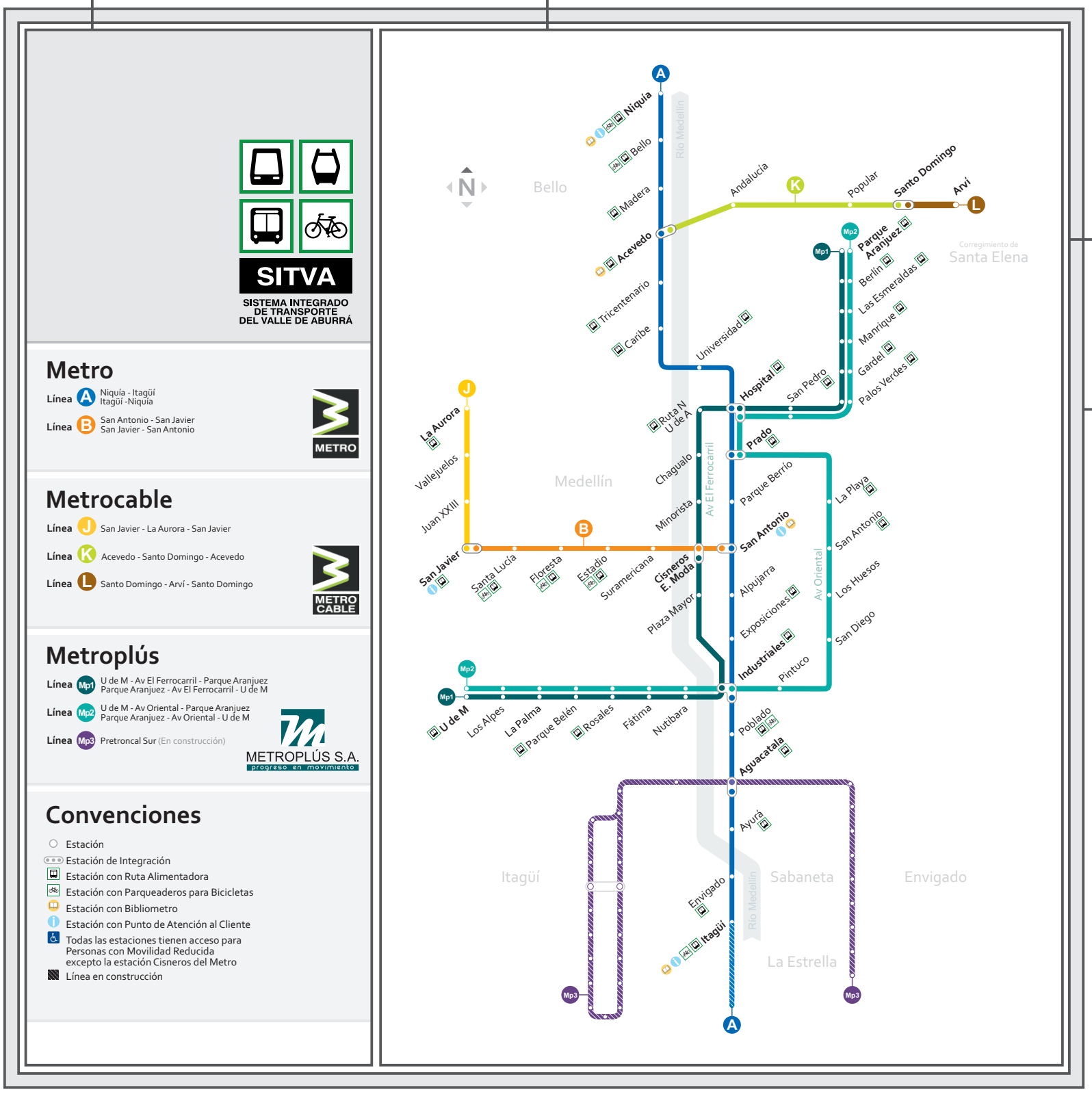

Área de Reserva.
De color blanco, siempre se deberá conservar en cualquier tipo de aplicación.

Área de Seguridad.
Esta se empleará siempre que se necesite el Mapa del SITVA sobre un fondo diferente al blanco. El área deberá ser blanca pero podrá manejar una transparencia del 5%.

Notas Importantes:
No se deberá proponer el mapa sobre otro color que no sea blanco. No se deberán alterar sus colores ni su diagramación. Se deberá tener especial cuidado con los calibres de todas las lineas y objetos usados en el infográfico, Estos no se deben alterar ya que ocasionarían errores de diagramación, lectura y comprensión.
No se deberá incluir ningún otro icono dentro del Mapa sin previo estudio gráfico.

Áreas y Proporciones

Área de Leyenda.
Esta contiene toda la información necesaria para ampliar el contenido del Mapa.
La información se diagrama a la izquierda y la imagen corporativa a la derecha.

Área de Cabezote
Logo SITVA

Fondo:
C:0
M:0
Y: 0
K: 10

Área de Información y funcionamiento
Sistemas y Lineas

Fondo:
C:0
M:0
Y: 0
K: 5

Área de Información detallada
Convenciones

Fondo:
C:0
M:0
Y: 0
K: 5

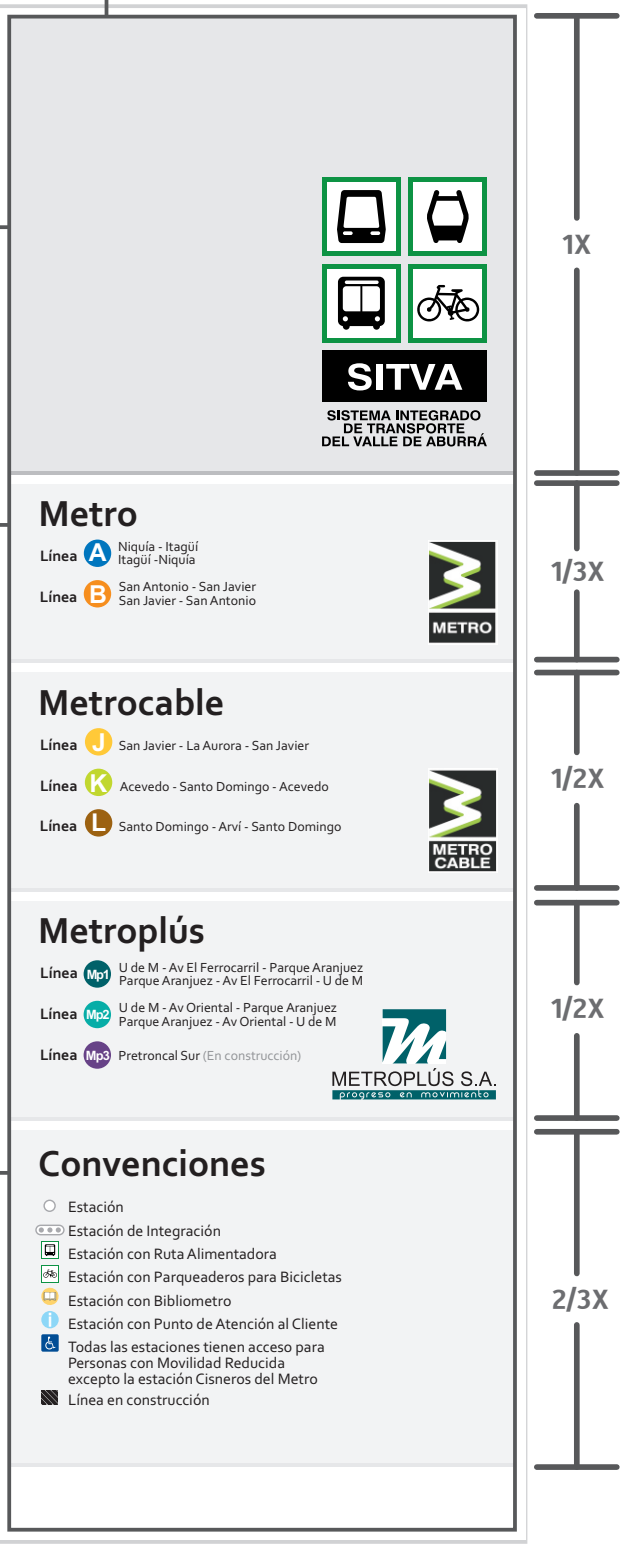

Áreas y Proporciones

Área de Mapa.
Esta contiene el Mapa del SITVA, el cual siempre deberá estar en **fondo blanco**, centrado, diagramado verticalmente, de manera que Niquía siempre esté en la parte superior del Mapa.

Área de Mapa
Esquema de funcionamiento

Fondo:
C:0
M:0
Y: 0
K: 0

Colores Lineas SITVA

	C	M	Y	K	R	G	B
A	100	57	0	2	0	84	152
J	0	20	100	0	284	195	0
Mp1 Pantone 323C	100	10	36	48	0	97	99
B	0	53	100	0	233	132	27
K	29	0	100	0	160	206	0
Mp2 Pantone 7473C	74	0	36	8	54	163	145
L	10	51	100	36	140	97	32

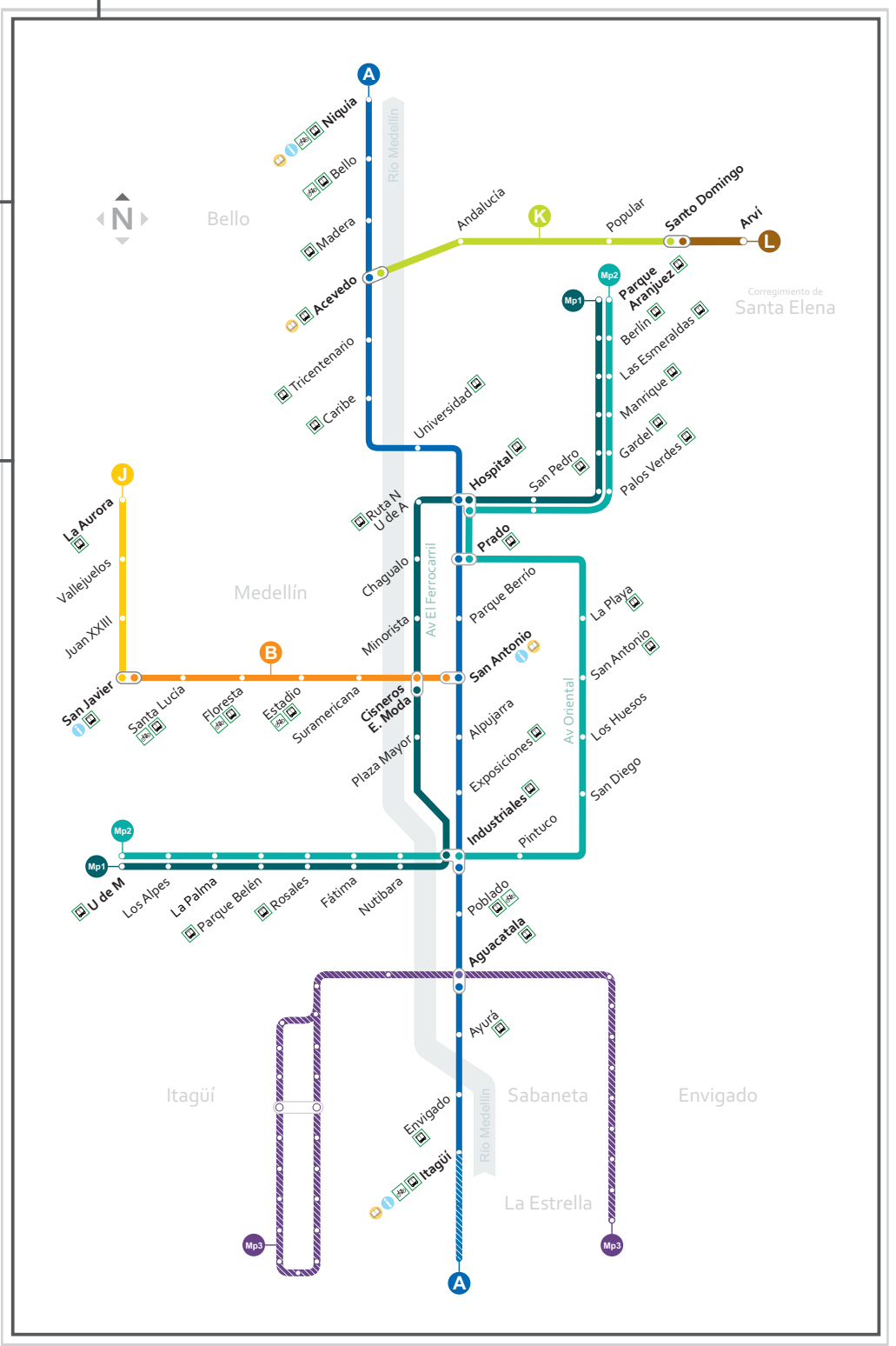

10/3X

Tamaños

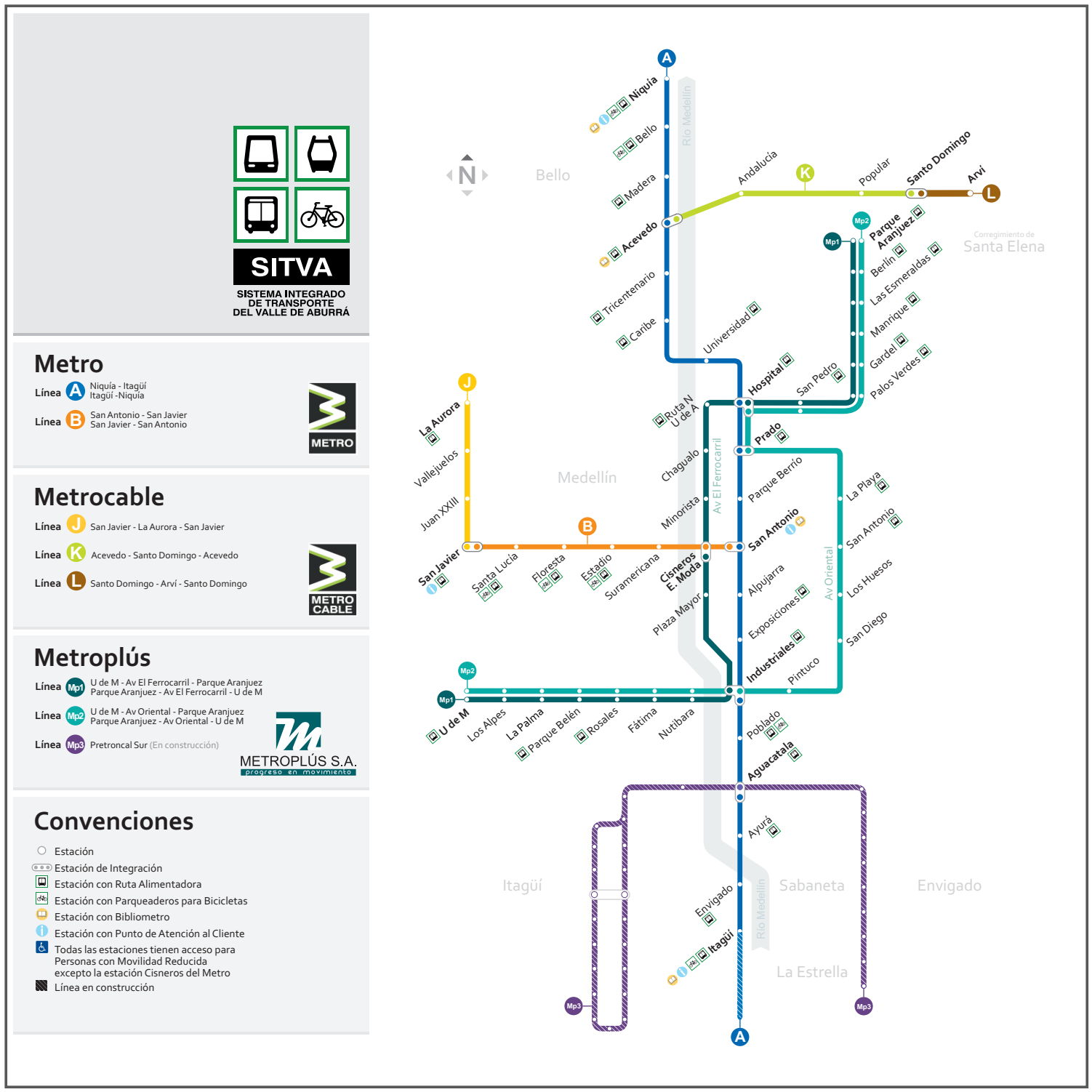

19.7 Cms

El tamaño mínimo de aplicación para impresos es de 19.7 x 19.7 Cms. Un tamaño menor usaría la tipografía menor de 6pts lo que dificultaría su lectura y comprensión. Para distribución digital, el tamaño mínimo es de 765 x 765 Pts.